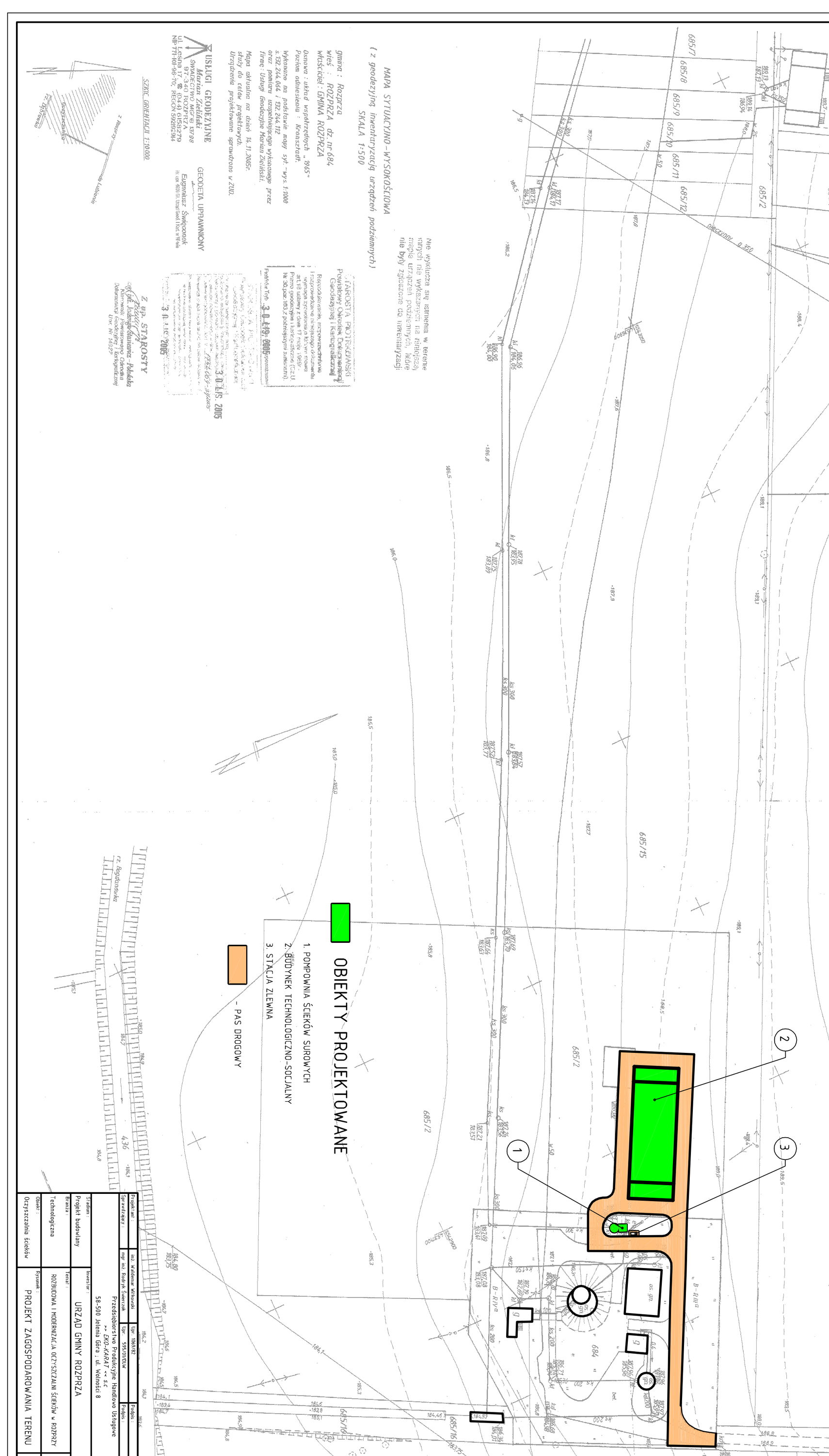
OBIEKTY PROJEKTOWANE
1. POMPOWNIA ŚCIEKÓW SUROWYCH
2. BUDYNEK TECHNOLOGICZNO-SOCJALNY
3. STACJA ZLEWNA
- PAS DROGOWY
MAPA SYTUACYJNO-WYSOKOŚCIOWA
SKALA 1:500
URZĄD GMINY ROZPRZA
PROJEKT ZAGOSPODAROWANIA TERENU
1 : 500
OŚ-1

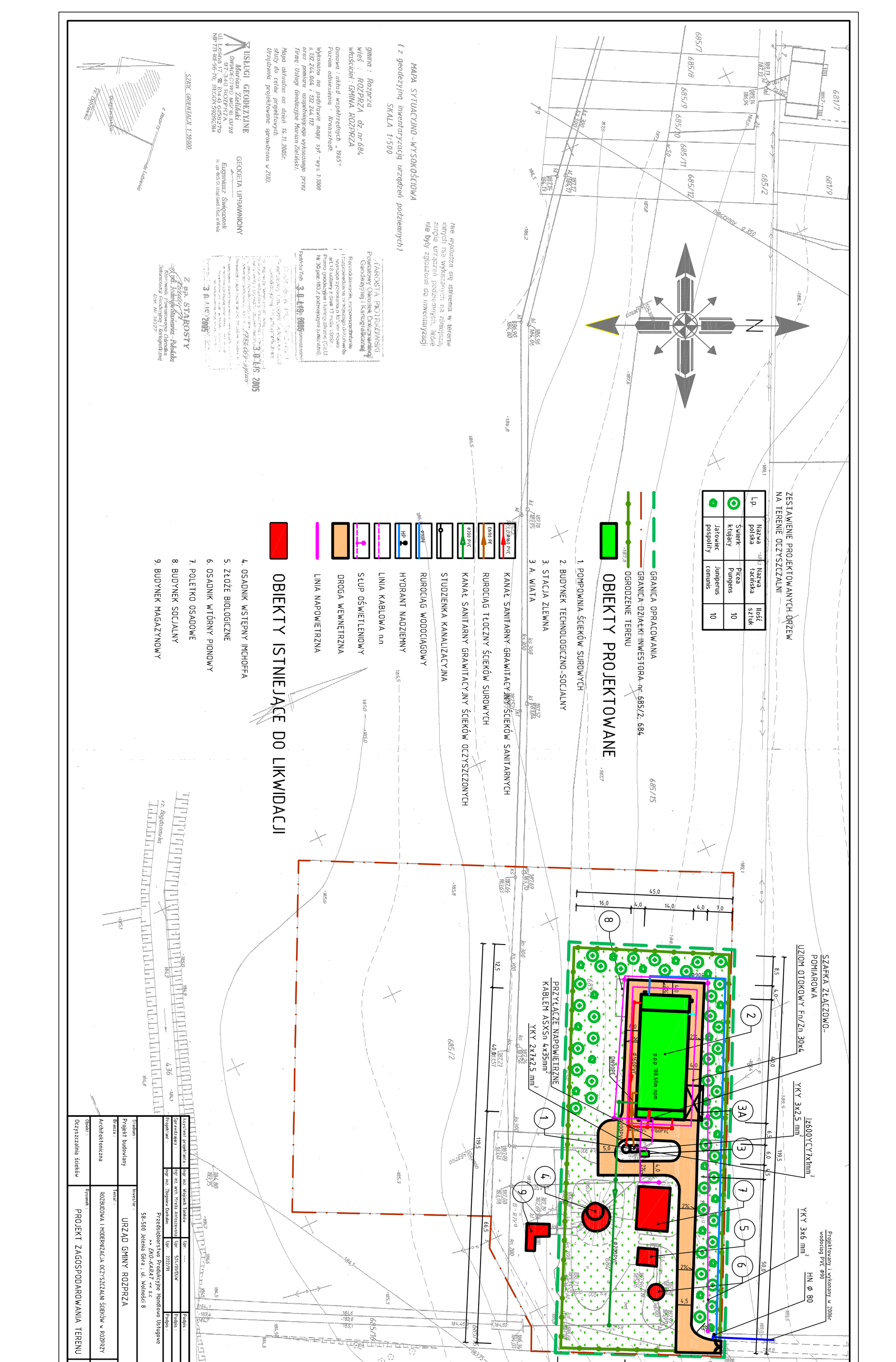
ZESTAWIENIE PROJEKTOWANYCH DRZEW NA TERENIE OCZYSZCZALNI
OBIEKTY PROJEKTOWANE
1. POMPOWNIA ŚCIEKÓW SUROWYCH
2. BUDYNEK TECHNOLOGICZNO-SOCJALNY
3. STACJA ZLEWNA
3A. WIATA
GRANICA OPRACOWANIA
GRANICA DZIAŁKI INWESTORA nr 685/2, 684
OGRODZENIE TERENU
KANAŁ SANITARNY GRAWITACYJNY ŚCIEKÓW SANITARNYCH
RUROCIĄG TŁOCZNY ŚCIEKÓW SUROWYCH
KANAŁ SANITARNY GRAWITACYJNY ŚCIEKÓW OCZYSZCZONYCH
STUDZIENKA KANALIZACYJNA
RUROCIĄG WODOCIĄGOWY
HYDRANT NADZIEMNY
LINIA KABLOWA nn
SŁUP OŚWIETLENIOWY
DROGA WEWNĘTRZNA
LINIA NAPOWIETRZNA
OBIEKTY ISTNIEJĄCE DO LIKWIDACJI
4. OSADNIK WSTĘPNY IMCHOFFA
5. ZŁOŻE BIOLOGICZNE
6. OSADNIK WTÓRNY PIONOWY
7. POLETKO OSADOWE
8. BUDYNEK SOCJALNY
9. BUDYNEK MAGAZYNOWY
N
URZĄD GMINY ROZPRZA
PROJEKT ZAGOSPODAROWANIA TERENU

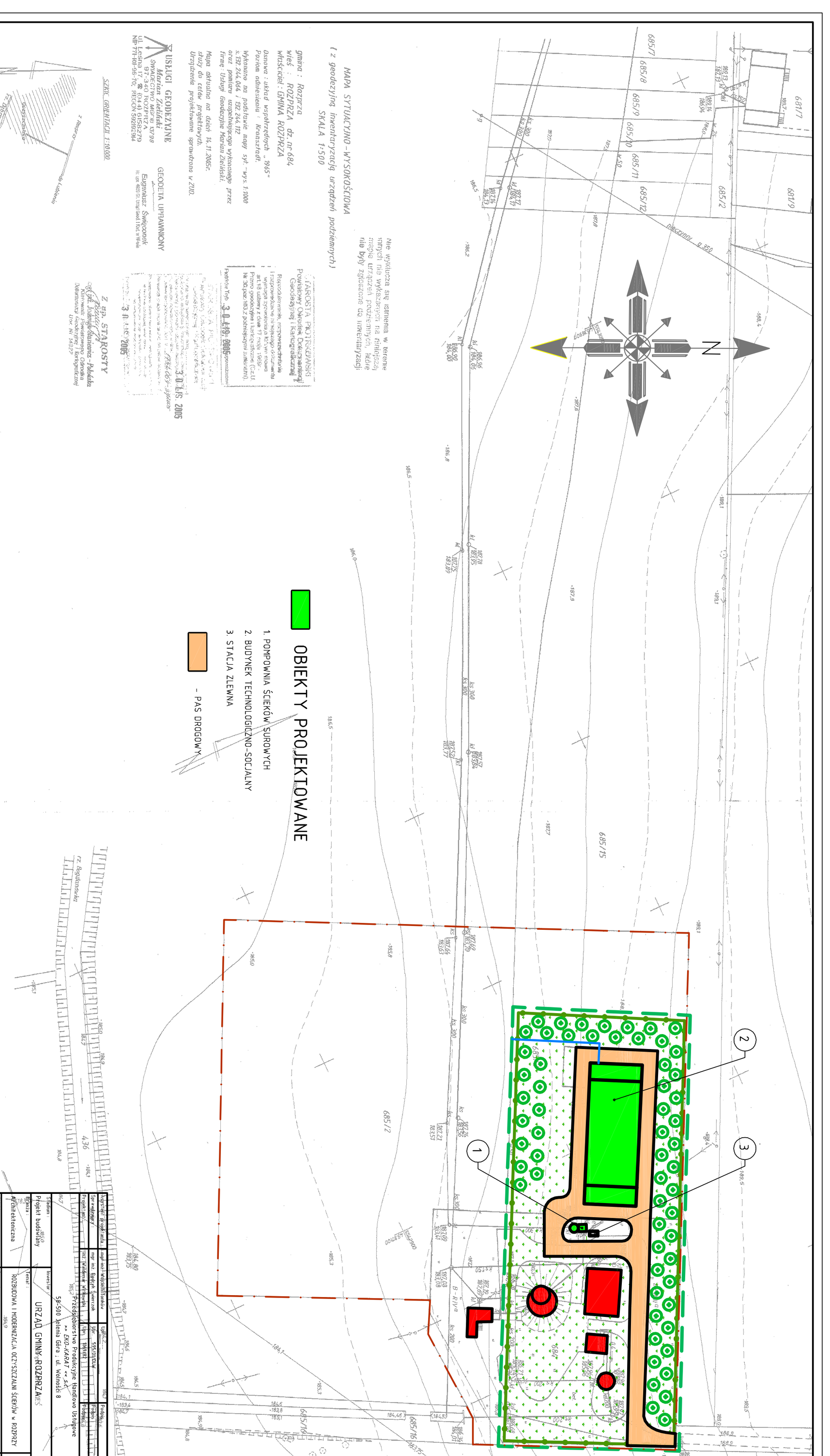
OBIEKTY PROJEKTOWANE
1. POMPOWNIA ŚCIEKÓW SUROWYCH
2. BUDYNEK TECHNOLOGICZNO-SOCJALNY
3. STACJA ZLEWNA
- PAS DROGOWY
N
URZĄD GMINY ROZPRZA
PROJEKT ZAGOSPODAROWANIA TERENU
1 : 500
PZT-2

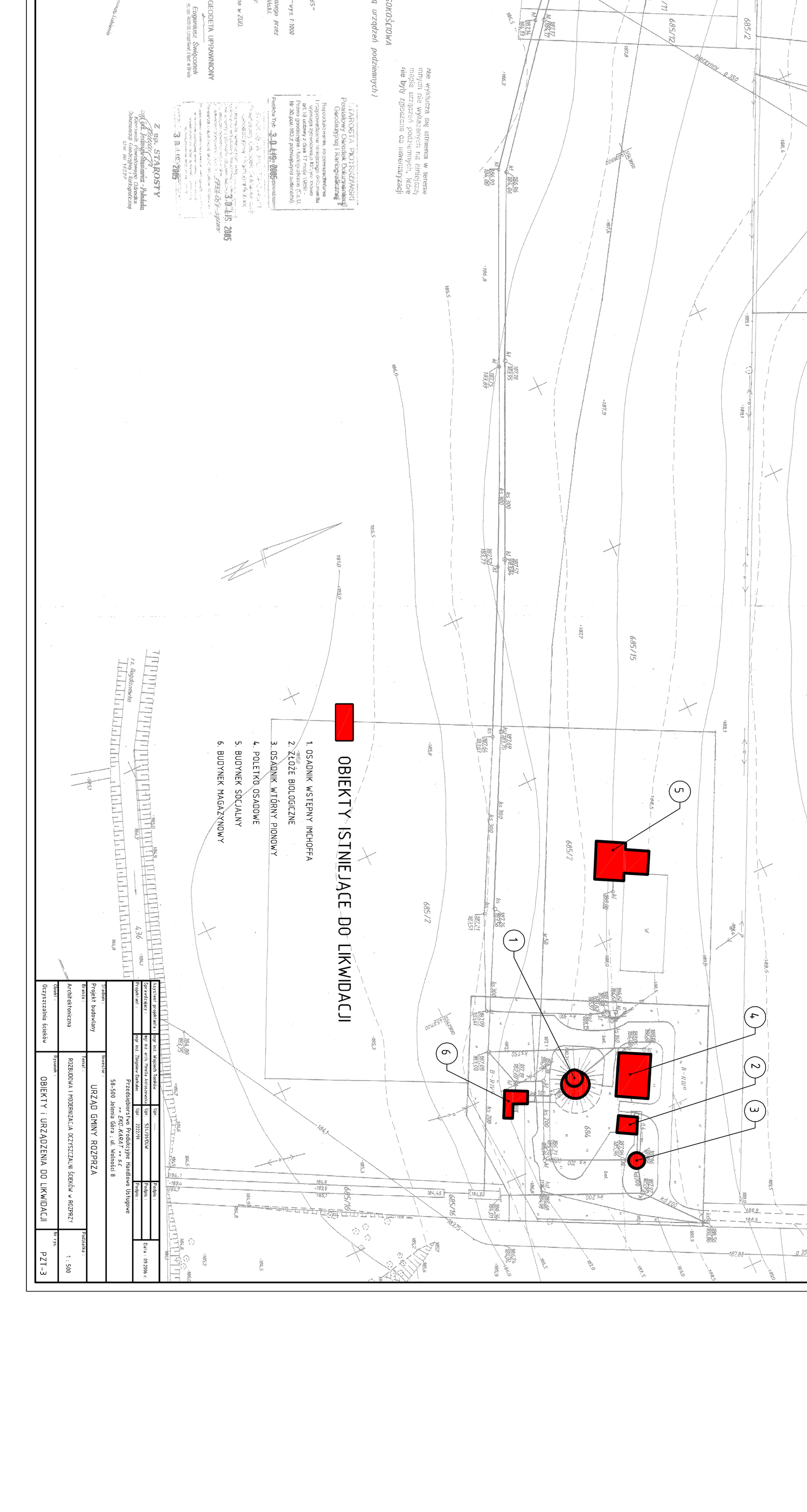
OBIEKTY ISTNIEJĄCE DO LIKWIDACJI
1. OSADNIK WSTĘPNY IMCHOFFA
2. ZŁOŻE BIOLOGICZNE
3. OSADNIK WTÓRNY PIONOWY
4. POLETKO OSADOWE
5. BUDYNEK SOCJALNY
6. BUDYNEK MAGAZYNOWY
URZĄD GMINY ROZPRZA
OBIEKTY I URZĄDZENIA DO LIKWIDACJI
1 : 500
PZT-3